



**КОМИТЕТ ИМУЩЕСТВЕННЫХ ОТНОШЕНИЙ
АДМИНИСТРАЦИИ ПЕРМСКОГО МУНИЦИПАЛЬНОГО РАЙОНА**

РАСПОРЯЖЕНИЕ

12.04.2022

№ 1437

**Об установлении публичного
сервитута на часть земельных
участков**

В соответствии со ст. 23, гл. V.7 Земельного кодекса Российской Федерации, Федеральным законом от 25.10.2001 № 137-ФЗ «О введении в действие Земельного кодекса Российской Федерации», пп. 3.7.5 п. 3.7 разд. 3 Положения о комитете имущественных отношений администрации Пермского муниципального района, утвержденного решением Земского Собрания Пермского муниципального района Пермского края от 22.12.2016 № 178, на основании ходатайства открытого акционерного общества «Межрегиональная распределительная сетевая компания Урала» (ИНН 6671163413, ОГРН 1056604000970) (далее - ОАО «МРСК Урала») от 02.03.2022 № 1587:

1. Установить в интересах ОАО «МРСК Урала» публичный сервитут общей площадью 16007 кв.м на часть земельных участков:

- с кадастровым номером 59:32:0000000:13586, расположенный по адресу: Пермский край, Пермский район, Хохловское с/п, д. Карасье;

- с кадастровым номером 59:32:0000000:14199, расположенный по адресу: Пермский край, Пермский район, Хохловское с/п;

- с кадастровым номером 59:32:0000000:14774, расположенный по адресу: Пермский край, Пермский район, Хохловское с/п, д. Карасье, ул. Дачная;

- с кадастровым номером 59:32:0000000:15319, расположенный по адресу: Пермский край, Пермский район, Хохловское с/п, д. Карасье, ул. Дачная, з/у 7а;

- с кадастровым номером 59:32:2330001:3, расположенный по адресу: Пермский край, Пермский район, Хохловское с/п, д. Карасье;

- с кадастровым номером 59:32:2330001:10, расположенный по адресу: Пермский край, Пермский район, Хохловское с/п, д. Карасье;

- с кадастровым номером 59:32:2330001:37, расположенный по адресу: Пермский край, Пермский район, Хохловское с/п, д. Карасье;

- с кадастровым номером 59:32:2330001:38, расположенный по адресу: Пермский край, Пермский район, Хохловское с/п, д. Карасье, ул. Дачная, 7;

- с кадастровым номером 59:32:2330001:39, расположенный по адресу: Пермский край, Пермский район, Хохловское с/п, д. Карасье, ул. Дачная, 11;

- с кадастровым номером 59:32:2330001:42, расположенный по адресу: Пермский край, Пермский район, Хохловское с/п, д. Карасье, ул. Дачная, 3;
- с кадастровым номером 59:32:2330001:49, расположенный по адресу: Пермский край, Пермский район, Хохловское с/п, д. Карасье, ул. Дачная, 15;
- с кадастровым номером 59:32:2330001:84, расположенный по адресу: Пермский край, Пермский район, Хохловское с/п, д. Карасье, ул. Дачная, з/у 23;
- с кадастровым номером 59:32:2330001:201, расположенный по адресу: Пермский край, Пермский район, Хохловское с/п, д. Карасье, ул. Дачная, з/у 4г;
- с кадастровым номером 59:32:2330004:84, расположенный по адресу: Пермский край, Пермский район, Хохловское с/п, д. Карасье, СНТ «Строитель», уч. 9;
- с кадастровым номером 59:32:2330004:108, расположенный по адресу: Пермский край, Пермский район, Хохловское с/п, д. Карасье, СНТ «Строитель»;
- с кадастровым номером 59:32:2330005:53, расположенный по адресу: Пермский край, Пермский район, Хохловское с/п, д. Карасье, ул. Дачная, 2а;
- с кадастровым номером 59:32:2330006:5, расположенный по адресу: Пермский край, Пермский район, Хохловское с/п, д. Карасье, СНТ «Строитель», уч. 43;
- с кадастровым номером 59:32:2330006:37, расположенный по адресу: Пермский край, Пермский район, Хохловское с/п, д. Карасье, СНТ «Строитель», уч. 37;
- с кадастровым номером 59:32:2330006:2227, расположенный по адресу: Пермский край, Пермский район, Хохловское с/п, д. Карасье, СНТ «Строитель», уч. 36;
- с кадастровым номером 59:32:2330007:201, расположенный по адресу: Пермский край, Пермский район, Хохловское с/п, д. Карасье;
- с кадастровым номером 59:32:2330008:87, расположенный по адресу: Пермский край, Пермский район, Хохловское с/п, д. Карасье, ул. Дачная, з/у 41;
- с кадастровым номером 59:32:2340001:35, расположенный по адресу: Пермский край, Пермский район, Хохловское с/п, д. Мишурна;
- с кадастровым номером 59:32:3020003:259, расположенный по адресу: Пермский край, Пермский район, Хохловское с/п, д. Карасье, ул. Ясная, 17;
- с кадастровым номером 59:32:3020003:2168, расположенный по адресу: Пермский край, Пермский район, Хохловское с/п, КТП-4202;
- с кадастровым номером 59:32:3020003:2432, расположенный по адресу: Пермский край, Пермский район, Хохловское с/п;
- с кадастровым номером 59:32:3020003:2567, расположенный по адресу: Пермский край, Пермский район, Хохловское с/п, д. Карасье;
- с кадастровым номером 59:32:3020003:2682, расположенный по адресу: Пермский край, Пермский район, Хохловское с/п, ДПК «Радужное», уч. 27;
- с кадастровым номером 59:32:3020003:2683, расположенный по адресу: Пермский край, Пермский район, Хохловское с/п, ДПК «Радужное», уч. 28;

- с кадастровым номером 59:32:3020003:2684, расположенный по адресу: Пермский край, Пермский район, Хохловское с/п, ДПК «Радужное, уч. 29;
- с кадастровым номером 59:32:3020003:2695, расположенный по адресу: Пермский край, Пермский район, Хохловское с/п, ДПК «Радужное, уч. 20;
- с кадастровым номером 59:32:3020003:2701, расположенный по адресу: Пермский край, Пермский район, Хохловское с/п, ДПК «Радужное, уч. 30;
- с кадастровым номером 59:32:3020014:50, расположенный по адресу: Пермский край, Пермский район, Хохловское с/п, участок находится примерно в 0,50 км по направлению на юг от д. Скобелевка;
- с кадастровым номером 59:32:2280001:10, расположенный по адресу: Пермский край, Пермский район, Хохловское с/п, д. Гари;
- с кадастровым номером 59:32:2280001:87, расположенный по адресу: Пермский край, Пермский район, Хохловское с/п, д. Гари;
- с кадастровым номером 59:32:2280001:106, расположенный по адресу: Пермский край, Пермский район, Хохловское с/п, д. Гари;
- с кадастровым номером 59:32:0000000:14330, расположенный по адресу: Пермский край, Пермский район, Хохловское с/п, д. Карасье, ул. Дачная, 110;
- с кадастровым номером 59:32:3020014:207, расположенный по адресу: Пермский край, Пермский район, Хохловское с/п;
- с кадастровым номером 59:32:2340001:228, расположенный по адресу: Пермский край, Пермский район, Хохловское с/п, д. Мишурна;
- с кадастровым номером 59:32:3020014:194, расположенный по адресу: Пермский край, Пермский район, Хохловское с/п, д. Мишурна;
- с кадастровым номером 59:32:2340001:87, расположенный по адресу: Пермский край, Пермский район, Хохловское с/п, д. Мишурна, ул. Кольцевая, з/у 6;
- с кадастровым номером 59:32:3020014:37, расположенный по адресу: Пермский край, Пермский район, Хохловское с/п, д. Мишурна;
- с кадастровым номером 59:32:3020014:46, расположенный по адресу: Пермский край, Пермский район, Хохловское с/п, д. Мишурна;
- с кадастровым номером 59:32:3020014:11, расположенный по адресу: Пермский край, Пермский район, Хохловское с/п, д. Мишурна.

Цель: Для размещения объекта электросетевого хозяйства «Электросетевой комплекс Подстанция 35/6 кВ «Скобелевка» (ВЛ-0,4 кВ от КТП-4223, ВЛ 0,4 кВ от КТП-4202)».

Срок: 49 лет.

2. Утвердить границы публичного сервитута земельных участков, указанных в п. 1 настоящего распоряжения, согласно прилагаемой схеме расположения границ публичного сервитута.

3. Срок, в течение которого использование указанных в п. 1 настоящего распоряжения земельных участков в соответствии с их разрешенным

использованием будет невозможно или существенно затруднено в связи с осуществлением сервитута – не установлен.

4. Порядок установления зон с особыми условиями использования территорий и содержание ограничений прав на земельные участки в границах таких зон установлен Постановлением Правительства РФ от 24.02.2009 № 160 «О порядке установления охранных зон объектов электросетевого хозяйства и особых условий использования земельных участков, расположенных в границах таких зон».

5. Плата за публичный сервитут не устанавливается в соответствии с ч. 4 ст. 3.6 Федерального закона от 25.10.2001 года № 137-ФЗ «О введении в действие Земельного кодекса Российской Федерации».

6. Комитету имущественных отношений администрации Пермского муниципального района в течение 5 рабочих дней со дня подписания настоящего распоряжения:

6.1. Направить настоящее распоряжение правообладателям земельных участков, указанных в п. 1 распоряжения;

6.2. Направить настоящее распоряжение в Управление Федеральной службы государственной регистрации, кадастра и картографии по Пермскому краю;

6.3. Направить настоящее распоряжение в ОАО «МРСК Урала», а также сведения о лицах, являющихся правообладателями земельных участков, сведения о лицах, подавших заявления об учете их прав (обременений прав) на земельные участки, способах связи с ними, копии документов, подтверждающих права указанных лиц на земельные участки;

6.4. Направить в администрацию Хохловского сельского поселения настоящее распоряжение для опубликования в порядке, установленном для официального опубликования (обнародования) муниципальных правовых актов уставом поселения.

7. Разместить настоящее распоряжение на сайте Пермского муниципального района www.permraion.ru.

8. Настоящее распоряжение вступает в силу со дня его подписания.

9. Контроль исполнения распоряжения оставляю за собой.

И.о. председателя комитета



М.В. Королева

Приложение № 1
к распоряжению
комитета имущественных
отношений администрации
Пермского муниципального района
от 12.04.2022 № 1437

ОПИСАНИЕ МЕСТОПОЛОЖЕНИЯ ГРАНИЦ

Публичный сервитут для размещения объекта электросетевого хозяйства
«Электросетевой комплекс Подстанция 35,6кВ «Скобелевка» (ВЛ 0,4 кВ от КТП-4223, ВЛ 0,4 кВ от КТП-4202)
(наименование объекта, местоположение границ которого описано (далее - объект)

Раздел I

Сведения об объекте		
№ п/п	Характеристики объекта	Описание характеристик
1	2	3
1	Местоположение объекта	Пермский край, Пермский район
2	Площадь объекта +/- величина погрешности определения площади (Р +/- Дельта Р)	16007 кв.м ± 25 кв.м
3	Иные характеристики объекта	Публичный сервитут для размещения объекта электросетевого хозяйства «Электросетевой комплекс Подстанция 35,6кВ «Скобелевка» (ВЛ 0,4 кВ от КТП-4223, ВЛ 0,4 кВ от КТП-4202) на срок 49 лет

Приложение № 2
к распоряжению
комитета имущественных
отношений администрации
Пермского муниципального района
от 12.04.2022 № 1437

Раздел 2

Сведения о местоположении границ объекта					
1. Система координат МСК-59, зона 2					
2. Сведения о характерных точках границ объекта					
Обозначение характерных точек границ	Координаты, м		Метод определения координат характерной точки	Средняя квадратическая погрешность положения характерной точки (М), м	Описание обозначения точки на местности (при наличии)
	X	Y			
1	2	3	4	5	6
Зона I(1)	-	-	-	-	-
1	543333.44	2237102.23	Метод спутниковых геодезических измерений (определений)	0.10	-
2	543329.72	2237103.70	Метод спутниковых геодезических измерений (определений)	0.10	-
3	543314.68	2237062.38	Метод спутниковых геодезических измерений (определений)	0.10	-
4	543203.09	2237021.05	Метод спутниковых геодезических измерений (определений)	0.10	-
5	543288.94	2236992.23	Метод спутниковых геодезических измерений (определений)	0.10	-
6	543257.86	2236979.80	Метод спутниковых геодезических измерений (определений)	0.10	-
7	543226.83	2236966.44	Метод спутниковых геодезических измерений (определений)	0.10	-
8	543220.11	2236963.55	Метод спутниковых геодезических измерений (определений)	0.10	-
9	543181.26	2236961.64	Метод спутниковых геодезических измерений (определений)	0.10	-
10	543141.04	2236959.86	Метод спутниковых геодезических измерений (определений)	0.10	-
11	543103.32	2236957.71	Метод спутниковых геодезических измерений (определений)	0.10	-
12	543046.38	2236965.59	Метод спутниковых геодезических измерений (определений)	0.10	-
13	543016.52	2236970.19	Метод спутниковых геодезических измерений (определений)	0.10	-
14	542977.59	2236975.68	Метод спутниковых геодезических измерений (определений)	0.10	-
15	542941.38	2236980.86	Метод спутниковых геодезических измерений (определений)	0.10	-
16	542899.83	2236987.20	Метод спутниковых геодезических измерений (определений)	0.10	-
17	542857.31	2236977.12	Метод спутниковых геодезических измерений (определений)	0.10	-
18	542820.39	2236970.09	Метод спутниковых геодезических измерений (определений)	0.10	-
19	542784.44	2236963.52	Метод спутниковых геодезических измерений (определений)	0.10	-
20	542741.51	2236985.19	Метод спутниковых геодезических измерений (определений)	0.10	-
21	542699.58	2237006.40	Метод спутниковых геодезических измерений (определений)	0.10	-
22	542666.51	2237008.96	Метод спутниковых геодезических измерений (определений)	0.10	-
23	542636.39	2237010.85	Метод спутниковых геодезических измерений (определений)	0.10	-
24	542595.12	2236998.03	Метод спутниковых геодезических измерений (определений)	0.10	-
25	542554.39	2236985.97	Метод спутниковых геодезических измерений (определений)	0.10	-
26	542521.54	2236958.18	Метод спутниковых геодезических измерений (определений)	0.10	-
27	542502.69	2236922.95	Метод спутниковых геодезических измерений (определений)	0.10	-
28	542463.99	2236877.02	Метод спутниковых геодезических измерений (определений)	0.10	-
29	542394.84	2236791.40	Метод спутниковых геодезических измерений (определений)	0.10	-
30	542368.46	2236760.14	Метод спутниковых геодезических измерений (определений)	0.10	-
31	542322.64	2236740.22	Метод спутниковых геодезических измерений (определений)	0.10	-
32	542276.45	2236720.47	Метод спутниковых геодезических измерений (определений)	0.10	-
33	542233.75	2236703.40	Метод спутниковых геодезических измерений (определений)	0.10	-
34	542190.15	2236683.21	Метод спутниковых геодезических измерений (определений)	0.10	-
35	542191.83	2236679.58	Метод спутниковых геодезических измерений (определений)	0.10	-
36	542235.33	2236699.72	Метод спутниковых геодезических измерений (определений)	0.10	-
37	542277.98	2236716.78	Метод спутниковых геодезических измерений (определений)	0.10	-
38	542324.22	2236736.54	Метод спутниковых геодезических измерений (определений)	0.10	-
39	542370.91	2236756.85	Метод спутниковых геодезических измерений (определений)	0.10	-
40	542397.91	2236788.83	Метод спутниковых геодезических измерений (определений)	0.10	-
41	542467.81	2236872.95	Метод спутниковых геодезических измерений (определений)	0.10	-
42	542505.79	2236920.42	Метод спутниковых геодезических измерений (определений)	0.10	-
43	542534.63	2236955.64	Метод спутниковых геодезических измерений (определений)	0.10	-
44	542556.69	2236982.48	Метод спутниковых геодезических измерений (определений)	0.10	-
45	542596.78	2236994.20	Метод спутниковых геодезических измерений (определений)	0.10	-
46	542636.87	2237006.81	Метод спутниковых геодезических измерений (определений)	0.10	-
47	542666.23	2237064.97	Метод спутниковых геодезических измерений (определений)	0.10	-

Приложение № 5
к распоряжению
комитета имущественных
отношений администрации
Пермского муниципального района
от 12.04.2022 № 1437

176	541300.87	2235126.61	Метод спутниковых геодезических измерений (определений)	0.10	-
177	541269.34	2235098.00	Метод спутниковых геодезических измерений (определений)	0.10	-
178	541272.18	2235095.19	Метод спутниковых геодезических измерений (определений)	0.10	-
179	541302.31	2235122.53	Метод спутниковых геодезических измерений (определений)	0.10	-
180	541325.02	2235121.36	Метод спутниковых геодезических измерений (определений)	0.10	-
181	541305.59	2235086.70	Метод спутниковых геодезических измерений (определений)	0.10	-
182	541286.68	2235057.38	Метод спутниковых геодезических измерений (определений)	0.10	-
183	541268.59	2235030.15	Метод спутниковых геодезических измерений (определений)	0.10	-
184	541247.24	2234995.54	Метод спутниковых геодезических измерений (определений)	0.10	-
185	541232.80	2234971.53	Метод спутниковых геодезических измерений (определений)	0.10	-
186	541253.62	2234920.86	Метод спутниковых геодезических измерений (определений)	0.10	-
187	541273.54	2234838.21	Метод спутниковых геодезических измерений (определений)	0.10	-
188	541287.43	2234805.25	Метод спутниковых геодезических измерений (определений)	0.10	-
189	541303.63	2234752.27	Метод спутниковых геодезических измерений (определений)	0.10	-
190	541319.39	2234701.28	Метод спутниковых геодезических измерений (определений)	0.10	-
191	541274.94	2234696.18	Метод спутниковых геодезических измерений (определений)	0.10	-
192	541271.85	2234727.47	Метод спутниковых геодезических измерений (определений)	0.10	-
193	541235.87	2234758.99	Метод спутниковых геодезических измерений (определений)	0.10	-
194	541233.23	2234755.98	Метод спутниковых геодезических измерений (определений)	0.10	-
195	541268.02	2234725.51	Метод спутниковых геодезических измерений (определений)	0.10	-
196	541271.00	2234695.43	Метод спутниковых геодезических измерений (определений)	0.10	-
197	541235.67	2234685.38	Метод спутниковых геодезических измерений (определений)	0.10	-
198	541195.18	2234674.05	Метод спутниковых геодезических измерений (определений)	0.10	-
199	541156.71	2234662.90	Метод спутниковых геодезических измерений (определений)	0.10	-
200	541120.13	2234652.17	Метод спутниковых геодезических измерений (определений)	0.10	-
201	541092.37	2234613.37	Метод спутниковых геодезических измерений (определений)	0.10	-
202	541063.26	2234634.44	Метод спутниковых геодезических измерений (определений)	0.10	-
203	541033.51	2234625.40	Метод спутниковых геодезических измерений (определений)	0.10	-
204	541034.69	2234621.58	Метод спутниковых геодезических измерений (определений)	0.10	-
205	541064.44	2234630.62	Метод спутниковых геодезических измерений (определений)	0.10	-
206	541093.56	2234639.75	Метод спутниковых геодезических измерений (определений)	0.10	-
207	541121.28	2234648.34	Метод спутниковых геодезических измерений (определений)	0.10	-
208	541157.83	2234659.06	Метод спутниковых геодезических измерений (определений)	0.10	-
209	541196.28	2234670.18	Метод спутниковых геодезических измерений (определений)	0.10	-
210	541236.76	2234681.53	Метод спутниковых геодезических измерений (определений)	0.10	-
211	541273.55	2234692.00	Метод спутниковых геодезических измерений (определений)	0.10	-
212	541321.63	2234697.83	Метод спутниковых геодезических измерений (определений)	0.10	-
213	541352.68	2234701.08	Метод спутниковых геодезических измерений (определений)	0.10	-
214	541359.15	2234664.87	Метод спутниковых геодезических измерений (определений)	0.10	-
215	541367.58	2234628.91	Метод спутниковых геодезических измерений (определений)	0.10	-
216	541403.34	2234637.97	Метод спутниковых геодезических измерений (определений)	0.10	-
217	541439.22	2234645.95	Метод спутниковых геодезических измерений (определений)	0.10	-
218	541427.64	2234691.82	Метод спутниковых геодезических измерений (определений)	0.10	-
219	541423.76	2234690.84	Метод спутниковых геодезических измерений (определений)	0.10	-
220	541434.33	2234648.96	Метод спутниковых геодезических измерений (определений)	0.10	-
221	541402.41	2234641.86	Метод спутниковых геодезических измерений (определений)	0.10	-
222	541370.55	2234633.79	Метод спутниковых геодезических измерений (определений)	0.10	-
223	541363.07	2234665.67	Метод спутниковых геодезических измерений (определений)	0.10	-
224	541355.96	2234705.48	Метод спутниковых геодезических измерений (определений)	0.10	-
225	541323.43	2234701.74	Метод спутниковых геодезических измерений (определений)	0.10	-
226	541307.45	2234753.45	Метод спутниковых геодезических измерений (определений)	0.10	-
227	541291.19	2234806.62	Метод спутниковых геодезических измерений (определений)	0.10	-
228	541277.34	2234839.48	Метод спутниковых геодезических измерений (определений)	0.10	-
229	541256.44	2234922.08	Метод спутниковых геодезических измерений (определений)	0.10	-
230	541237.24	2234971.15	Метод спутниковых геодезических измерений (определений)	0.10	-
231	541250.66	2234993.46	Метод спутниковых геодезических измерений (определений)	0.10	-
232	541271.96	2235027.99	Метод спутниковых геодезических измерений (определений)	0.10	-
233	541290.08	2235055.28	Метод спутниковых геодезических измерений (определений)	0.10	-
234	541307.62	2235084.65	Метод спутниковых геодезических измерений (определений)	0.10	-
235	541330.18	2235122.09	Метод спутниковых геодезических измерений (определений)	0.10	-
236	541330.42	2235153.15	Метод спутниковых геодезических измерений (определений)	0.10	-
172	541331.75	2235185.58	Метод спутниковых геодезических измерений (определений)	0.10	-


3. Сведения о характерных точках части (частей) границы объекта

Обозначение характерных точек части	Координаты, м		Метод определения координат характерной точки	Средняя квадратическая погрешность пользования	Описание обозначения точки
	X	Y			

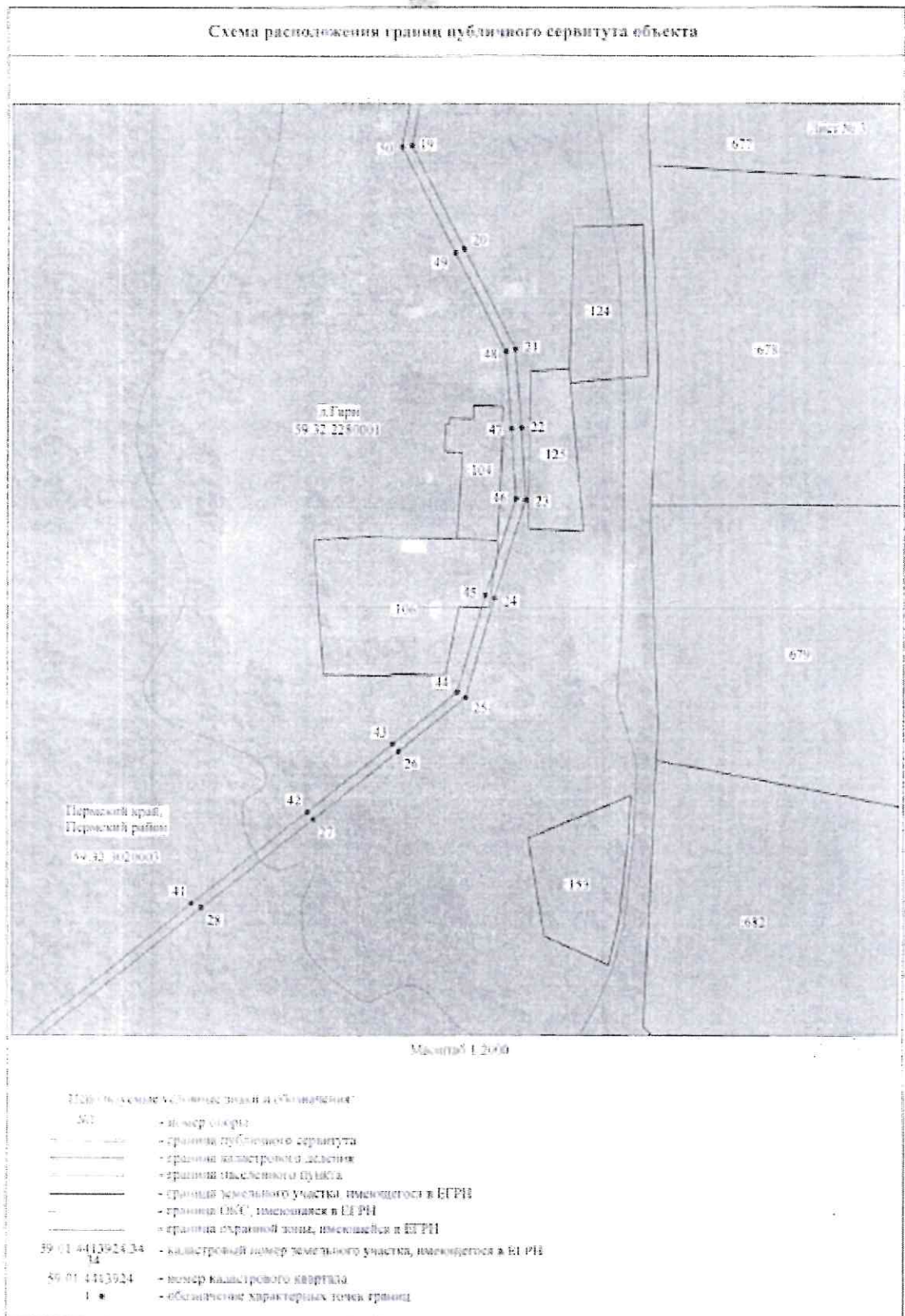
Приложение № 6
к распоряжению
комитета имущественных
отношений администрации
Пермского муниципального района
от 12.04.2022 № 1437



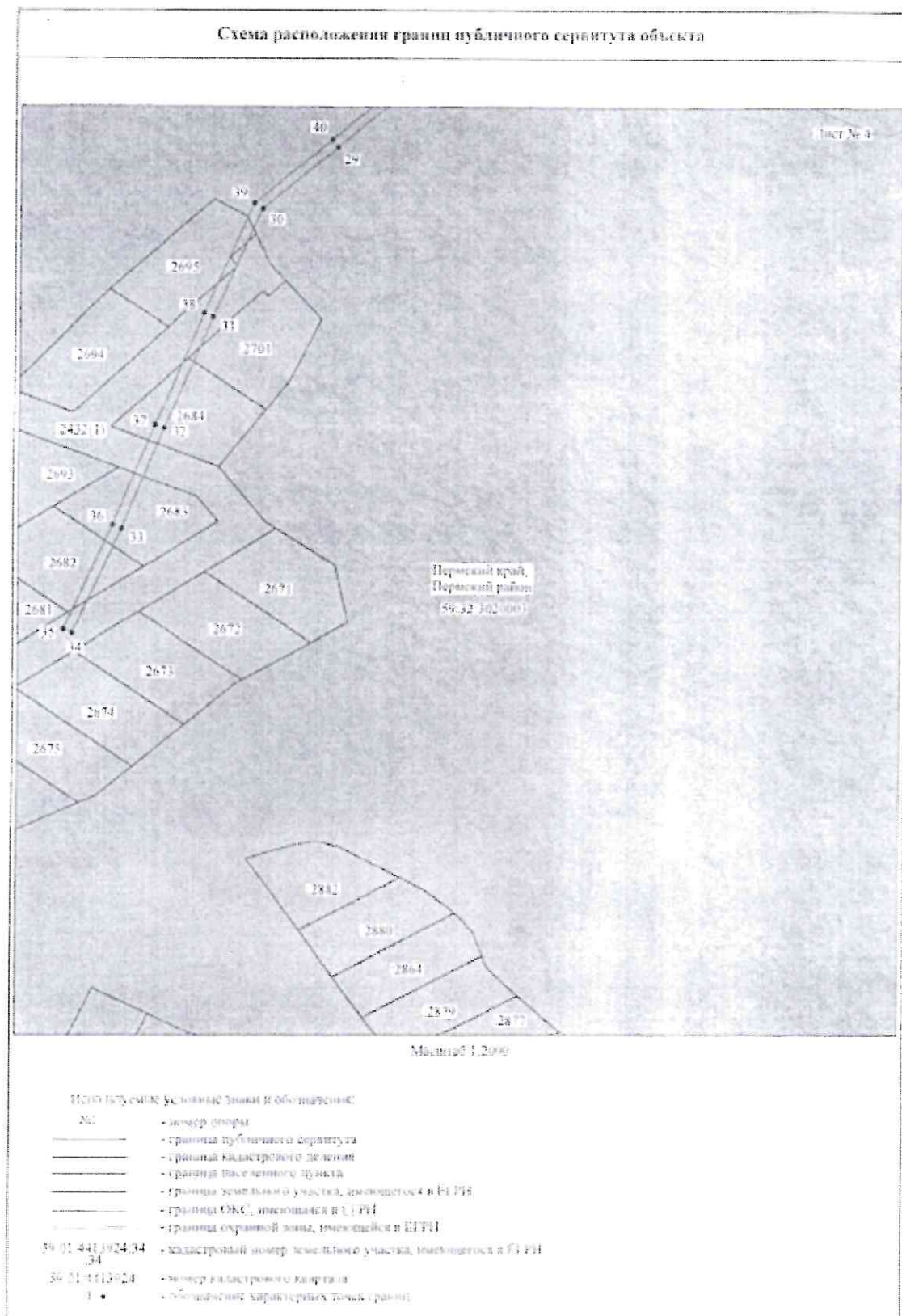
Приложение № 9
к распоряжению
комитета имущественных
отношений администрации
Пермского муниципального района
от 12.04.2022 № 1437



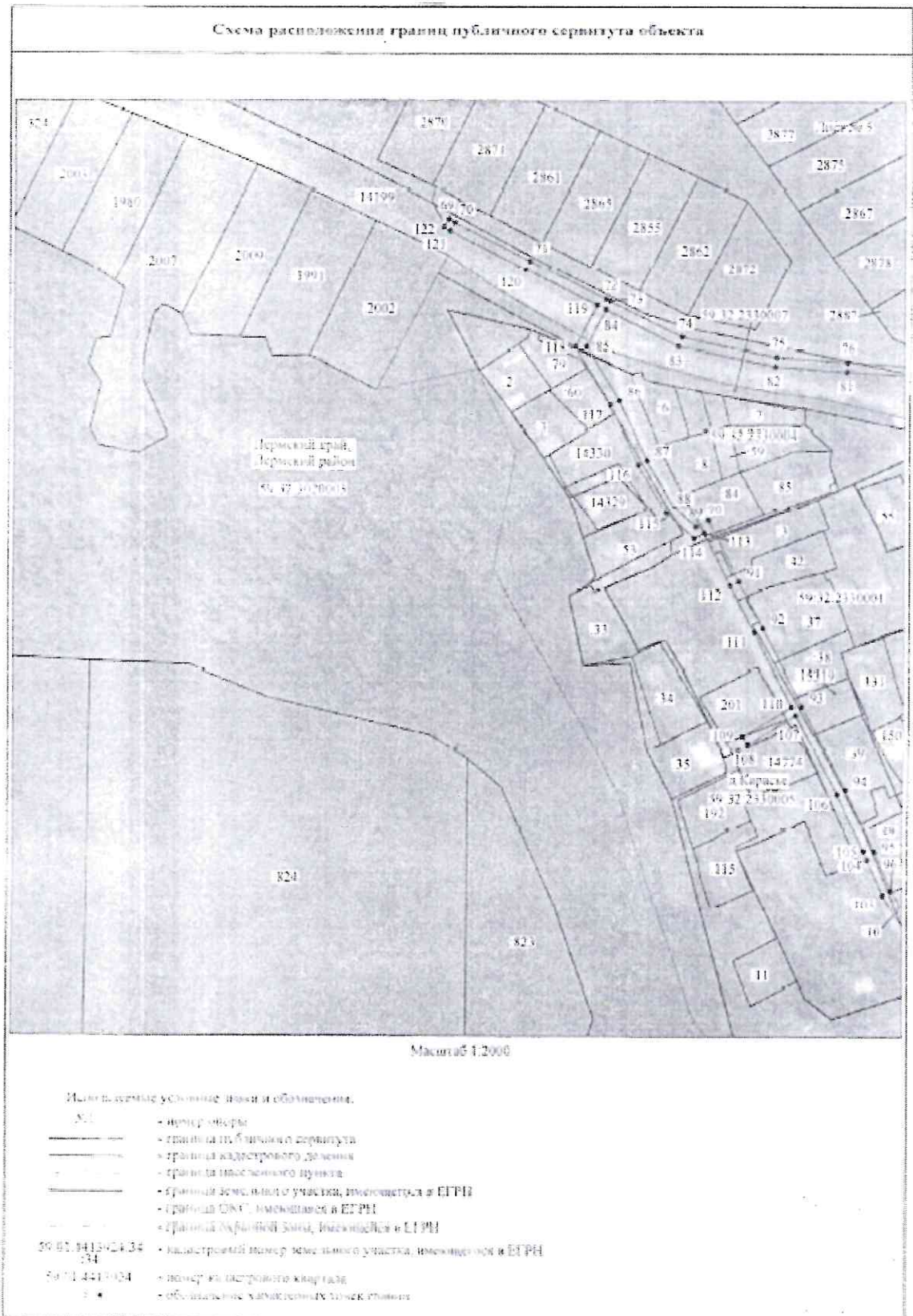
Приложение № 10
к распоряжению
комитета имущественных
отношений администрации
Пермского муниципального района
от 12.04.2022 № 1437



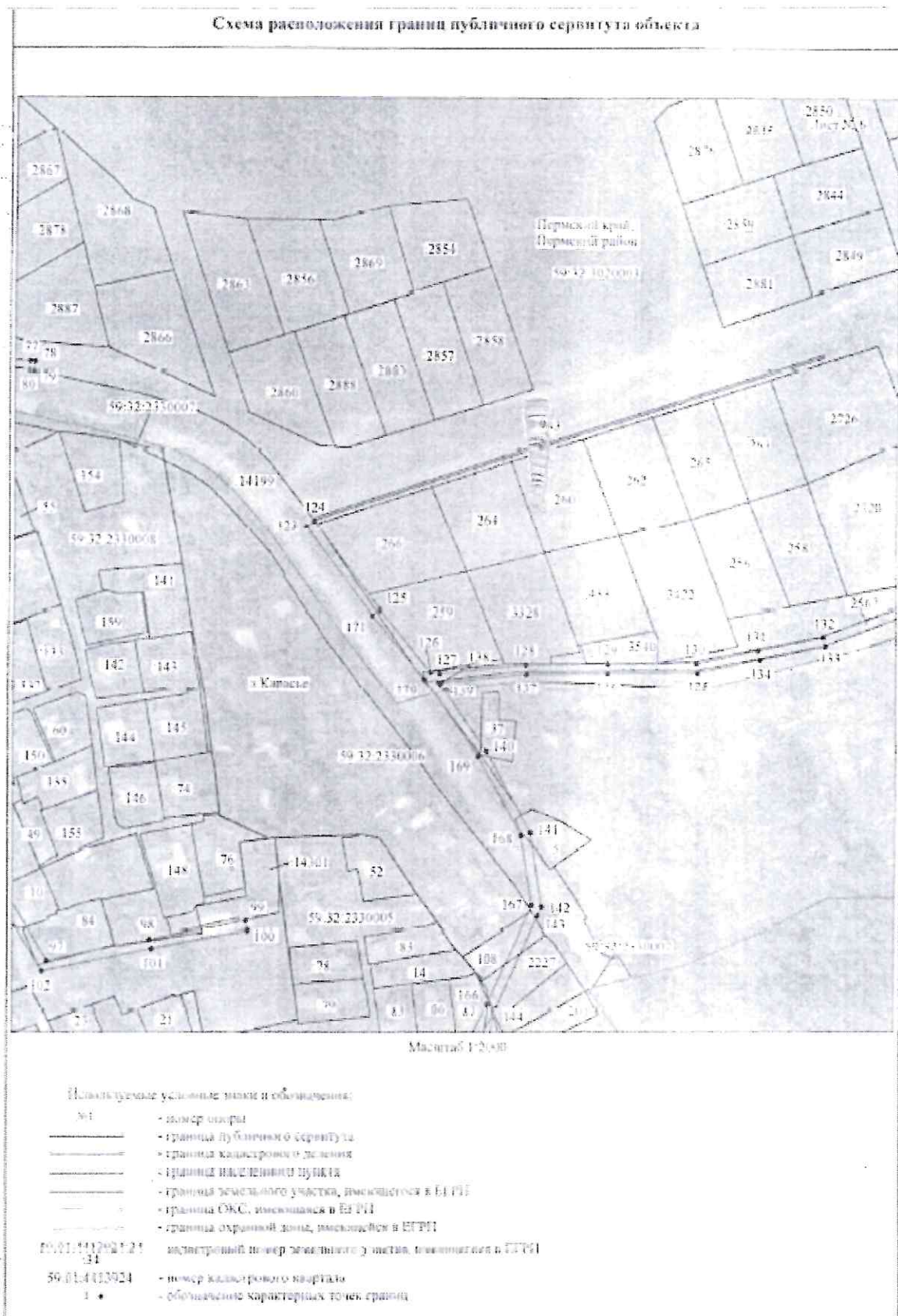
Приложение № 11
к распоряжению
комитета имущественных
отношений администрации
Пермского муниципального района
от 12.04.2022 № 1437



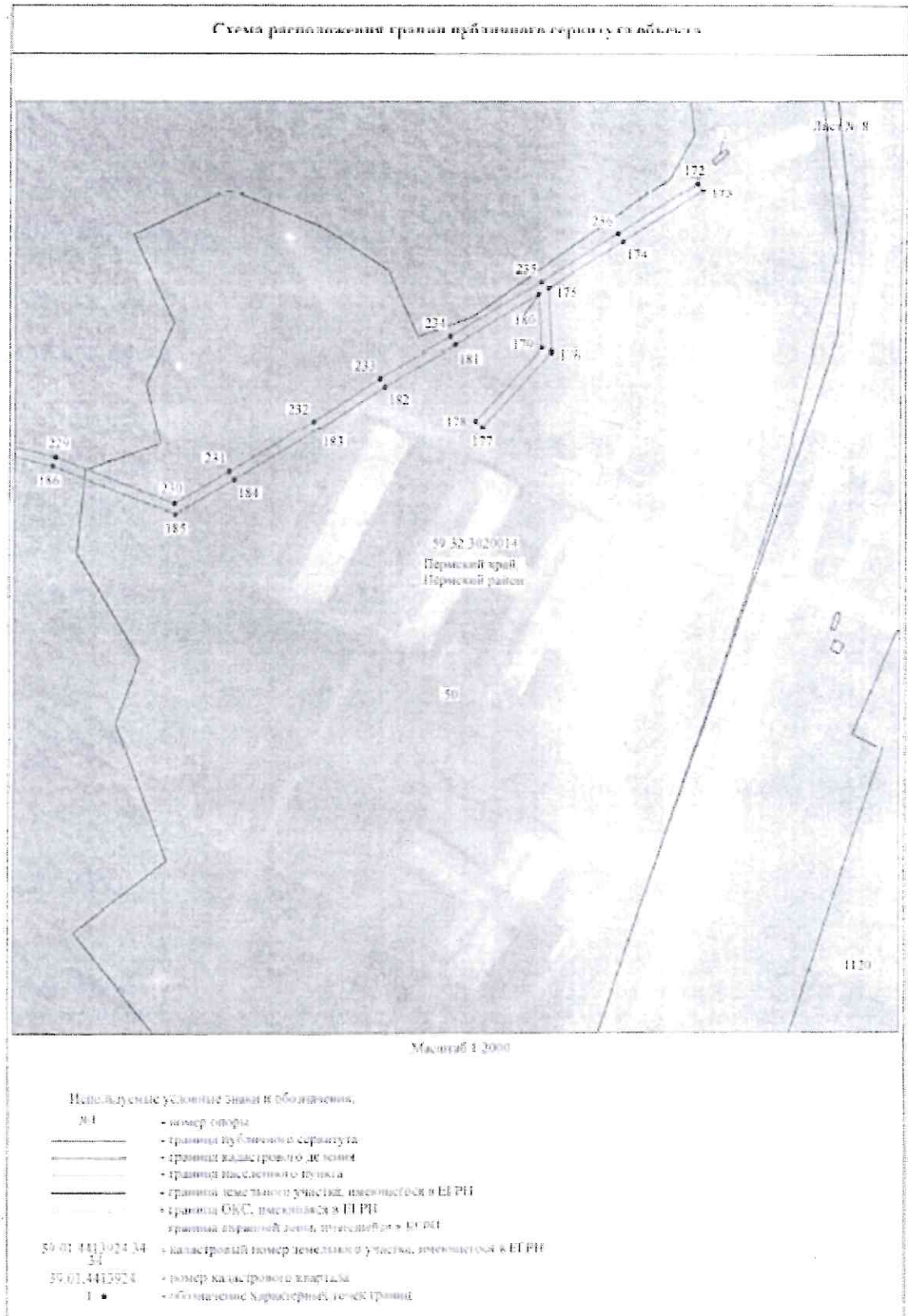
Приложение № 12
к распоряжению
комитета имущественных
отношений администрации
Пермского муниципального района
от 12.04.2022 № 1437



Приложение № 13
к распоряжению
комитета имущественных
отношений администрации
Пермского муниципального района
от 12.04.2022 № 1437



Приложение № 15
к распоряжению
комитета имущественных
отношений администрации
Пермского муниципального района
от 12.04.2022 № 1437



Приложение № 16
к распоряжению
комитета имущественных
отношений администрации
Пермского муниципального района
от 12.04.2022 № 1437



Приложение № 17
к распоряжению
комитета имущественных
отношений администрации
Пермского муниципального района
от 12.04.2022 № 1437



